

Strategie rozvoje obce Horní Krupá

na období 2015 - 2020

Obec Horní Krupá



Horní Krupá

únor 2015

OBSAH

1. Úvod.....	4
1.1. Základní informace o strategii.....	4
1.2. Základní informace o obci.....	4
1.3. Kontext vzniku a existence strategie	5
1.4. Účel strategie.....	5
1.5. Uživatelé strategie	6
1.6. Základní používané pojmy	6
1.7. Ostatní relevantní strategické dokumenty	9
2. Definice a analýza řešeného problému.....	10
2.1. Řešené území a fyzicko-geografické podmínky.....	10
2.2. Socioekonomické podmínky	16
2.3. Definice řešeného problému.....	18
2.4. Prostředí a očekávaný budoucí vývoj.....	19
2.5. Revize stávajících opatření.....	19
2.6. Vývoj při tzv. nulové variantě.....	19
2.7. Souhrn výsledků klíčových analýz.....	20
3. Vize a základní strategické směřování	20
3.1. Logika intervence, hierarchie cílů strategie.....	20
3.2. Vize a globální cíl strategie	21
3.3. Strategické cíle dokumentu	22
4. Popis cílů v jednotlivých strategických oblastech.....	22
4.1. Název a popis specifického cíle, dopady jeho naplnění	22
4.2. Přehled a popis opatření	25
4.3. Výsledky a výstupy realizace jednotlivých opatření (aktivit), indikátory	32
5. Implementace strategie.....	33
5.1. Implementační struktura a systém řízení implementace strategie	33
5.2. Plán realizace aktivit	34
5.3. Časový harmonogram.....	35
5.4. Rozpočet a zdroje financování	36
5.5. Systém monitorování a evaluace realizace strategie	36
5.6. Systém řízení rizik a předpoklady realizace strategie	37
6. Postup tvorby strategie	37
6.1. Autoři strategie a zúčastněné strany.....	37

6.2. Popis postupu tvorby strategie.....	37
7. Přílohy	37



1. Úvod

1.1. Základní informace o strategii

ZÁKLADNÍ INFORMACE O STRATEGII	
Název strategie	Strategie rozvoje obce Horní Krupá
Kategorie strategie	Místní rozvojová strategie
Zadavatel strategie	Obec Horní Krupá
Gestor tvorby strategie	Královská stezka o.p.s.
Koordinátor tvorby strategie	Mgr. Gustav Charouzek
Rok zpracování strategie	2014 - 2015
Schvalovatel strategie	Obec Horní Krupá
Datum schválení	24. 2. 2015
Forma schválení	Schválení zastupitelstvem obce
Poslední aktualizace	-----
Související legislativa	
Doba realizace strategie	2015 - 2020
Odpovědnost za implementaci	Statutární představitel obce Horní Krupá
Rozpočet implementace	130 950 000 Kč
Kontext vzniku strategie	Strategie vzniká v souvislosti s upřesněním dalších rozvojových plánů obce Horní Krupá s výhledem do roku 2020 a s návazností na možnosti financování z evropských fondů a národních zdrojů (do roku 2023).
Stručný popis řešeného problému a obsahu strategie	Dokument strategického rozvoje obce Horní Krupá představuje řešení problematiky plánování rozvojových aktivit obce a jejích místních částí. Přináší koncepčně propracovanou střednědobou strategii, která se soustředí na rozvoj obce ve všech oblastech (infrastruktury, výstavby, kultury, podpory komunity, sportu a další). Určuje konkrétní cíle, harmonogram jejich plnění i rozložení finančních zdrojů s ohledem na pravidla řádného hospodáře.

1.2. Základní informace o obci

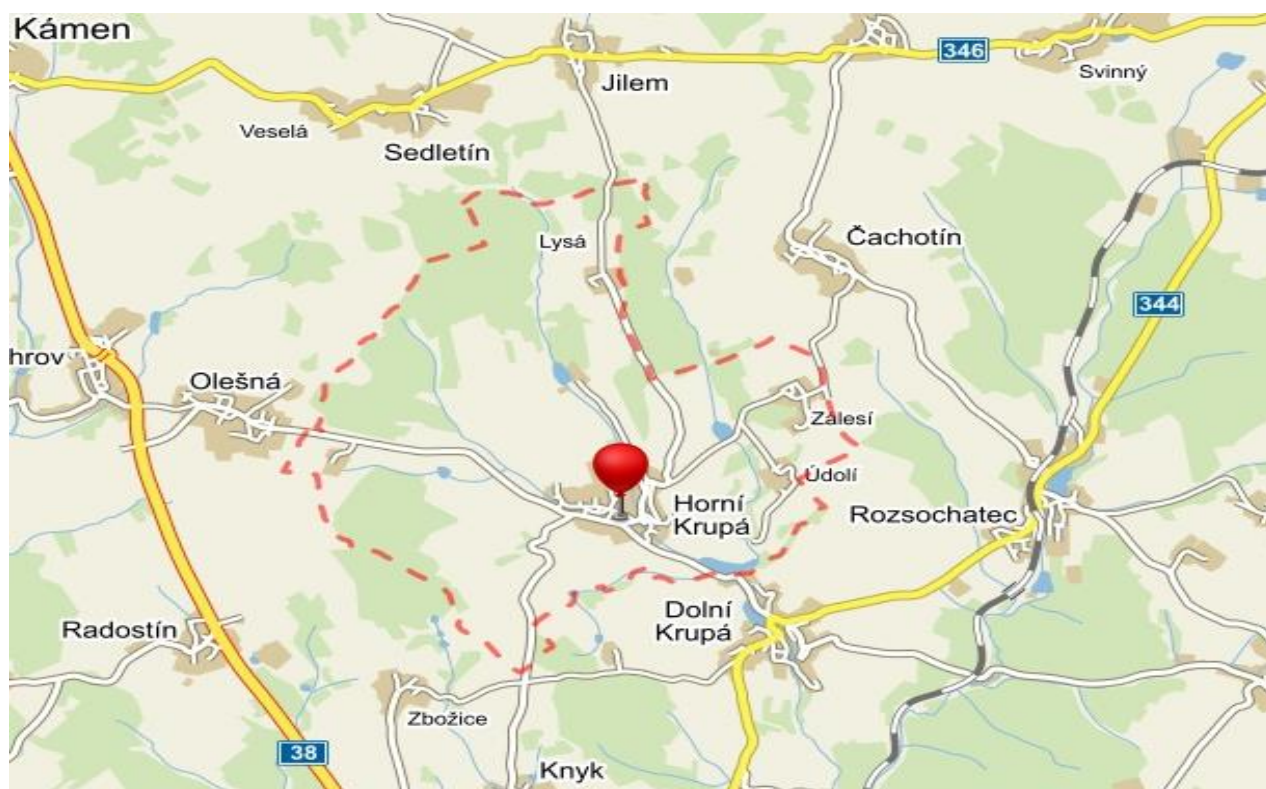
Obec Horní Krupá leží v oblasti Českomoravské vrchoviny, přibližně 10 km severně od okresního města Havlíčkova Brodu. Rozprostírá se v nadmořské výšce 477 m na katastrální ploše o rozloze 1 130 ha. První písemná zmínka související s Horní Krupou pochází z roku 1265.

Dnes v obci žije 549 obyvatel a patří k ní tři místní části: Lysá, Údolí a Zálesí. Působí zde několik místních spolků: Český svaz žen, SDH Horní Krupá a Myslivecké sdružení Horní Krupá, dále zde funguje Školské zařízení Chaloupky o.p.s. Toto Ekocentrum Chaloupky o. p. s., školské zařízení pro zájmové a další vzdělávání, pracoviště Horní Krupá zahájilo svoji činnost v roce 2010

v budově Krupské školy. V současné době zaměstnává 3 lektory. Realizuje ekologické výukové programy pro všechny typy škol, především pro školy v nejbližším okolí, pořádá odborné semináře pro pedagogy a připravuje osvětové akce pro širokou veřejnost. Na akcích pro veřejnost spolupracuje s NNO Sdružení evangelické mládeže Slunečnice.

V obci se nachází kulturní dům s prostorným sálem a s místnostmi, jež jsou k dispozici místním spolkům. V obci též působí několik firem: Zemědělská společnost Horní Krupá a. s., Miroslav Konfršt – autodoprava, firma na servis malé mechanizace Pavel Jindra či Pohostinství a obchod se smíšeným zbožím Kamil Hájek.

Mapa č. 1 Vymezení území obce



Zdroj: www.mapy.cz

1.3. Kontext vzniku a existence strategie

Strategie vznikla z podnětu zastupitelstva obce Horní Krupá a hlavním účelem je stanovení rozvojových priorit obce na další funkční období nově zvoleného zastupitelstva s přihlédnutím k možnostem financování, tedy v návaznosti na rozpočet obce a na jiné zdroje (dotační). Strategie svým časovým horizontem reflektuje plánovací a dotační období Evropské unie 2014 – 2020.

1.4. Účel strategie

Strategie je vytvořena prioritně za účelem dalšího systematického, plánovitého rozvoje obce, a je spolu s územním plánem obce Horní Krupá hlavním rozvojovým dokumentem určeným jako

podklad rozvoje. Účelem je také nastavení plnění jednotlivých aktivit, projektů v průběhu času. To dává uživateli možnost kontroly nastavených cílů a kroků rozvoje obce.

1.5. Uživatelé strategie

Strategie je prioritně určena pro OÚ Horní Krupá, tedy pro vedení obce - zastupitelstvo, starostu. Cenná je však i pro obyvatele obce, jež v ní mohou nalézt směr, jímž se bude rozvoj obce v období 2015 – 2020 ubírat. Prostřednictvím tohoto dokumentu budou zároveň moci kontrolovat plnění stanovených cílů a rozvojových aktivit.

1.6. Základní používané pojmy

Cílová skupina

Z hlediska nastavení strategie (jejích cílů a opatření) se jedná o osobu, skupinu osob nebo instituce, na které bude mít realizace strategie zamýšlený dopad. Z hlediska komunikace se jedná o osobu, skupinu osob nebo instituce, jež mohou nebo by měly být (různými prostředky, nástroji a v různé intenzitě) informovány o průběhu, výstupech a výsledcích tvorby strategie. Cílová skupina z hlediska nastavení strategie nemusí být cílovou skupinou z hlediska komunikace a naopak.

CLLD

Komunitně vedený místní rozvoj, rozvoj plánovaný komunitou zdola.

CONE

Je způsob stanovení indikátorů úspěchu, označovaný také jako GDF – Grassroots development framework, tedy rozvojový rámec sestavený „zezdola“. Zavedla jej IAF (Inte-American Foundation) jako rámec, který si klade za cíl pojmut jak kvantitativní, tak kvalitativní aspekty práce v terénu. Mezi všemi možnými hmatatelnými a nehmatatelnými dopady projektů se zaměřuje na tři úrovně: jednotlivci a rodiny; organizace; společnost jako celek. Cílem tohoto rámce je umožnit srovnání mezi různými projekty, které užívají pevné kategorie v hodnocení a současně dát možnost uplatnit i takové indikátory, které vyjadřují specifické priority klíčových hráčů a kontextu projektu.

Evaluace

Proces, který zkoumá nakládání s finančními prostředky veřejných rozpočtů a napomáhá hospodárnosti při jejich čerpání; evaluace je proces hodnocení využívání prostředků z veřejných zdrojů. Zároveň je evaluace systematické a objektivní hodnocení probíhajících nebo dokončených strategií (nebo projektů, programů nebo politik), jejich uspořádání, implementace a výsledků. Cílem je určení významnosti a plnění cílů, rozvojové efektivnosti, účinku a udržitelnosti. Jde o proces stanovení důležitosti nebo významnosti určité aktivity, politiky nebo programu.

Globální cíl

Konkretizovaný (jasný, faktický a srozumitelný) popis budoucího stavu, jehož prostřednictvím bude naplněna stanovená vize. Jedná se o souhrn výsledků a dopadů strategických cílů. Vztahuje se na strategii jako celek. Podobně jako u vize by mělo dojít k naplnění globálního cíle ve střednědobém či dlouhodobém horizontu (což nemusí být bezprostředně po ukončení realizace strategie).

Implementace

Realizace opatření (programů, projektů, aktivit apod.) a plnění cílů stanovených strategickým dokumentem.

Indikátor

Kvantifikovaný cíl, respektive měřítko stavu plnění cíle nebo realizace aktivity. Indikátory slouží pro sledování (monitorování) průběhu a výsledku realizace strategie (programu, projektu).

MAS

Místní akční skupina, partnerství soukromého a veřejného sektoru, položené na platformu neziskové organizace, spolupracující na regionálním rozvoji za účelem zvýšit kvalitu života v regionu, podpořit tradice a soudržnost.

Místní strategie

Strategie zpracované na úrovni jednotlivých měst, obcí či mikroregionů. Mohou se dále členit na regionální sektorové strategie.

Nulová varianta

Prognóza vývoje v dané oblasti za předpokladu, že nebudou realizována žádná opatření (tzn., pokud by strategie nevznikla a/nebo nebyla realizována). Nulová varianta může být zpracována k souboru opatření i k jednotlivým opatřením (tzn., může se vztahovat na realizaci strategie jako celku nebo k realizaci vybrané části strategie).

Opatření

Nástroj implementace strategie, jehož prostřednictvím jsou naplňovány jednotlivé cíle. Opatření může mít podobu legislativních změn, programů nebo projektů, investic a finančních nástrojů, poskytování informací, vzdělávání apod.

Operační program

Operační program je základním strategickým dokumentem finanční a technické povahy pro konkrétní tematickou oblast (např. zaměstnanost a sociální věci), nebo konkrétní region soudržnosti (např. Moravskoslezský), který zpracovávají členské země Evropské unie. V operačním programu jsou podrobně popsány cíle a priority, které chce členská země v dané oblasti dosáhnout v aktuálním programovacím období. Operační program obsahuje popis typových aktivit, na které je možné čerpat prostředky ze Strukturálních fondů Evropské unie. Nechybí také uvedení výčtu těch, kteří mohou o finanční prostředky žádat.

Problém

Problém označuje takové podmínky, situaci nebo stav, které jsou nechtěné, nežádoucí nebo nevyřešené. Problém obvykle vyžaduje nějaké řešení. V takovém případě je nutné pochopit nejdůležitější aspekty daného stavu, neboť jen tak lze nalézt způsob řešení problému.

Prognóza

Prognózy identifikují a zjišťují trendy v minulosti a extrapolují je do budoucnosti. Jsou standardně používány pro sledování zákonitosti v průběhu času (časové řady) a pro předpovědi rozdílů mezi jednotlivci, společnostmi a dalšími subjekty (sektorální prognózy). Používá jak kvantitativní (statistické metody), tak i více kvalitativní (hodnotící) metody.

Projekt

Projekt je dočasné úsilí s cílem vytvořit unikátní produkt, službu nebo výsledek. Projekt má jasný cíl, začátek a konec.

Projektové řízení

Aplikace znalostí, dovedností, nástrojů a technik na projektové aktivity, které vedou ke splnění požadavků projektu. Základním cílem projektového řízení je dodat výsledek – včas, v plné funkcionalitě, s dodrženými náklady.

Riziko

Nebezpečí vzniku události, která může negativně ovlivnit dosažení stanovených cílů. Jedná se o budoucí událost, která má náhodnou povahu (tj. může, ale nemusí nastat a mít negativní dopad) a není ani nemožná, ani jistá. Riziko spojujeme s negativními vlivy, nepříznivými dopady a ztrátami a chápeme je jako synonymum nebezpečí, hrozby, úskalí a nejistoty. Protipólem rizika je příležitost, která je spojována s příznivými vlivy a dopady.

Řízení rizik

Strukturovaný přístup k identifikaci, vyhodnocování, ošetřování, monitorování a průběžné kontrole rizik, která mohou vzniknout v průběhu projektu tvorby strategie a ovlivnit úspěšnost této tvorby.

Specifický cíl

Popis výstupů konkrétních opatření a aktivit, případně popis žádoucího cílového stavu. Každý specifický cíl se vztahuje k danému strategickému cíli. K naplnění specifických cílů dochází v návaznosti na realizaci konkrétních aktivit v průběhu realizace strategie. Na konci realizace strategie jsou naplněny všechny specifické cíle.

Strategická práce

Souvislá činnost a aktivity související s tvorbou a/nebo realizací strategických dokumentů.

Strategický cíl

Popis budoucího stavu v jednotlivých dílčích oblastech řešeného problému, jejichž prostřednictvím bude naplněn globální cíl. Jedná se o souhrn výsledků a dopadů příslušných specifických cílů. Každý strategický cíl se vztahuje k určité části strategie. K naplnění strategických cílů by mělo dojít na konci realizace strategie, případně v krátkodobém až střednědobém horizontu.

Strategický dokument

Jakýkoliv dokument stanovující vizi, cíle nebo opatření ve stanovené oblasti. Strategickým dokumentem může být strategie, koncepce, akční plán, rozvojový plán apod.

Varianta, variantní scénář

V rámci tvorby strategie můžeme rozlišovat různé druhy variant. *Varianta budoucího vývoje* popisuje alternativy budoucího vývoje založené na hodnocení stávající situace a prognóze vývoje. *Varianta (variantní scénář) budoucího vývoje* může být optimistická, pesimistická nebo se může jednat o scénář nejpravděpodobnějšího vývoje. *Varianta cíle (sady cílů, opatření)* označuje možné druhy řešení dosažení vize (tj. budoucího žádoucího stavu – v případě cílů), nebo naplnění cíle (v případě opatření).

Veřejná strategie

Strategie vypracovaná subjektem veřejné správy jako ucelený soubor opatření směřujících k dosažení cílů v definované oblasti. Strategie v tomto pojetí obsahuje definici problému, souhrn podkladových analýz a dat, definuje vizi (tj. budoucí žádoucí stav v dané oblasti) a stanovuje sadu cílů, jichž má být dosaženo. Dále strategie obsahuje opatření, jejichž prostřednictvím jsou jednotlivé cíle naplněny. Zároveň strategie definuje implementační rámec (včetně vymezení aktérů implementace strategie, časový a finanční rámec implementace atd.).

Vize

Popis žádoucího budoucího stavu, kterého chceme prostřednictvím realizace strategie dosáhnout. Jedná se o dopad naplnění globálního cíle. Vztahuje se na strategii jako celek. K naplnění vize by mělo dojít ve střednědobém či dlouhodobém horizontu (což nemusí být bezprostředně po ukončení realizace strategie).

Zainteresaná strana tvorby / implementace strategie

Jakákoliv osoba, skupina osob nebo instituce, která má zájem na tvorbě nebo implementaci vytvářené strategie, protože by mohla být tvorbou nebo implementací strategie potenciálně ovlivněna (dotčena, zasažena) nebo může tvorbu, schválení nebo implementaci strategie ovlivnit.

Zásady

Zásady vymezují rámec, principy a pravidla tvorby nebo realizace strategických dokumentů, případně vymezují základní vizi v dané oblasti. Cílem zásad může být koordinovat nebo zajistit stejný přístup k tvorbě nebo realizaci strategických dokumentů v dané oblasti ze strany různých subjektů veřejné správy.

1.7. Ostatní relevantní strategické dokumenty

Strategické dokumenty regionální:

- SCLLD MAS Královská stezka

Stěžejní regionální rozvojová strategie, jež vznikla metodou komunitního plánování a rozvoje a postihuje komplexně všechny problémové i rozvojové oblasti regionu MAS a severní části Havlíčkovobrodská. Strategie rozvoje obce je v souladu se strategií MAS a to i díky tomu, že obec se spolupodílela na tvorbě této strategie. Obě strategie se zaměřují na rozvoj obce/regionu venkovské oblasti se všemi svými specifiky.

- Územní plán Horní krupá

Popisuje funkční plochy obce se svými využití a omezeními, ale také určité vhodné využití ploch i se záměry pro obec vhodnými.

Strategické dokumenty krajské úrovně:

- Strategie Kraje Vysočina 2020

Strategie je hlavním rozvojovým dokumentem Kraje Vysočina, jež se zabývá rozvojem kraje a regionálním rozvojem do roku 2020. Rizikové a problémové oblasti Kraje Vysočina se často dotýkají i problémů obyvatel obce. Nejvíce se shodují oblasti Přitažlivý venkov, Rozvoj zemědělství, Malé a střední podniky jako páteř regionální ekonomiky, Efektivní a cílené vzdělávání. Na těchto oblastech staví stejně obě strategie a zde se také strategie obce částečně inspirovala.

- Regionální intervenční rámec Kraje Vysočina

Vymezuje oblasti, do kterých by chtěl Kraj Vysočina svou intervencí zasahovat a dále je rozvíjet, oblasti se v mnohém shodují s potřebami obce.

- Strategie rozvoje cykloturistiky a cyklo dopravy v Kraji Vysočina na období 2014-2020

Dle zmíněné strategie mohou být přínosy cykloturistiky zejména ve venkovských oblastech, což se zčásti dotýká i obce Horní Krupá. Materiál je koncipován z regionálního pohledu, současně však zohledňuje dílčí potřeby obcí a měst či mikroregionů na území Kraje Vysočina. Obcí samotnou vede cyklostezka do Dolní Krupé, avšak přes místní části obce Zálesí a Lysá lze projet Stezku poznání, která je jedním z významných projektů spolupráce místní akční skupiny Královská stezka o.p.s., jejíž partnerskou součástí je i obec Horní Krupá. Vede zde také cyklostezka, která začíná na okraji města Třemošnice a končí na návsi u kostela v obci Štoky. Od jihu směrem do obce vede cyklotrasa č. 4153. Územím jsou vedeny dvě značené pěší turistické trasy.

Celostátní strategie:

- Strategie regionálního rozvoje ČR 2014-2020

Strategie je základním koncepčním dokumentem v oblasti regionálního rozvoje. Strategie je nástrojem realizace regionální politiky a koordinace působení ostatních veřejných politik na regionální rozvoj. Strategie obce je v souladu se SRR a bude naplňovat část z následujících priorit SRR:

Priorita 1: Využití potenciálu rozvojových území

Priorita 3: Zkvalitnění sociálního prostředí rozvojových území

Priorita 4: Vyvážený rozvoj stabilizovaných území

Priorita 6: Ochrana a udržitelné využívání zdrojů v regionech

Priorita 7: Ochrana přírody a krajiny, kvalitní a bezpečné prostředí pro život

Priorita 9: Podpora spolupráce na místní a regionální úrovni

2. Definice a analýza řešeného problému

2.1. Řešené území a fyzicko-geografické podmínky

Klimatické podmínky obce

Řešené území se dle E. Quitta nachází v klimatické oblasti mírně teplé – MT3, charakteristické krátkým létem, které je mírné až mírně chladné, suché až mírně suché. Zimy jsou normálně dlouhé, mírné až mírně chladné, suché až mírně suché a sněhová pokrývka má krátké trvání. Přechodná období jsou normální až dlouhá, charakteristická mírným jarem i mírným podzimem.

Tabulka č. 1 Klimatická charakteristika obce dle Quitta

Klimatická charakteristika	Oblast
	MT3
Počet letních dnů	20 – 30
Počet dnů s průměrnou teplotou nad 10°C	120 - 140
Počet mrazových dnů	130 – 160
Počet ledových dnů	40 – 50
Průměrná teplota v lednu	-3 – -4
Průměrná teplota v červenci	16 – 17
Průměrná teplota v dubnu	6 – 7
Průměrná teplota v říjnu	6 – 7
Průměrný počet dnů se srážkami 1 mm a více	110 – 120
Srážkový úhrn ve vegetačním období	350 – 450
Srážkový úhrn v zimním období	250 – 300
Počet dnů se sněhovou pokrývkou	60 – 80
Počet dnů zamračených	120 – 150
Počet dnů jasných	40 – 50


Pozn: teploty jsou uvedeny v °C a srážky v mm

Zdroj: <http://www.ovocnarska-unie.cz/sispo/?str=klima-mapa>

Mapa č. 2 Charakteristika klimatického území obce dle Výzkumného ústavu meliorací a ochrany půd, v.v.i.



vysvětlivky:

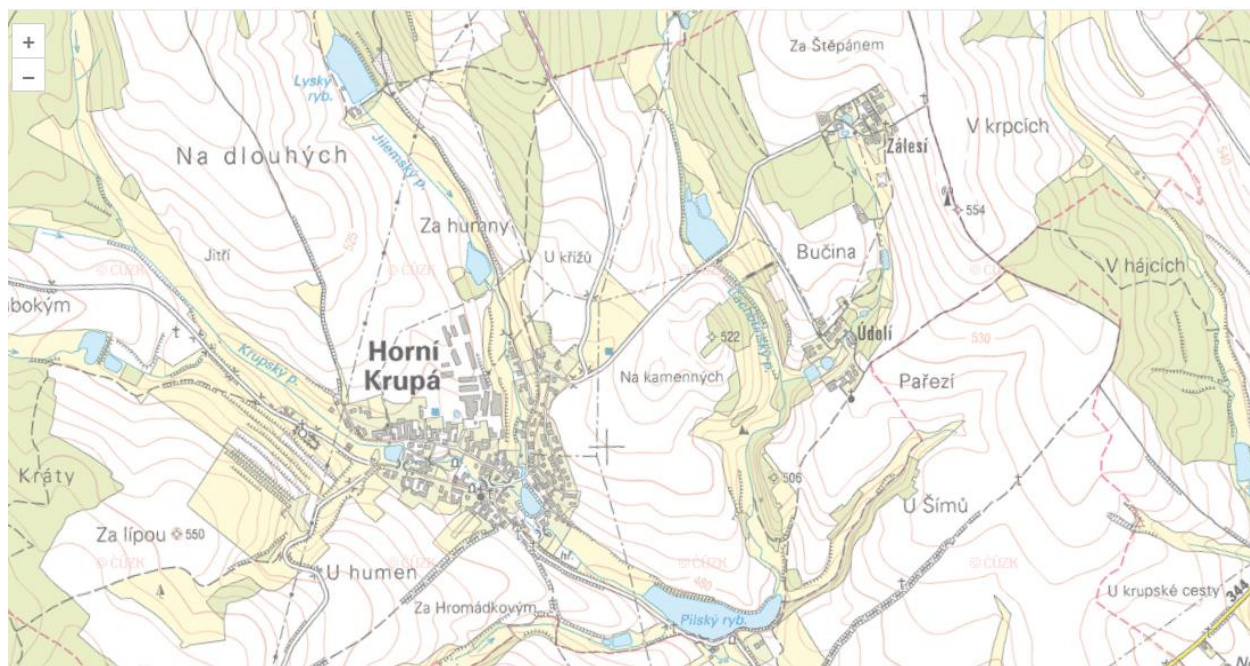


zdroj: <http://geoportal.vumop.cz/index.php?projekt=zchbpej&s=hledej>

Povrchové a podzemní vody

V obci se nacházejí vodní a vodohospodářské plochy. Protéká zde Krupský a Jilemský potok, místní částí Údolí také Čáchoťínský potok. Na jejich ochranu a respektování je brán zřetel. Stávající vodní plochy jsou náležitě udržovány. Blízko obce se vyskytují rybníky Pílský a Lysecký. Území neleží v záplavovém území, obec však má zpracovaný protipovodňový plán na případné rozvodnění lokálních potoků při větších nebo dlouhotrvajících deštích.

Mapa č. 3 Síť monitoringu povrchových vod v území obce



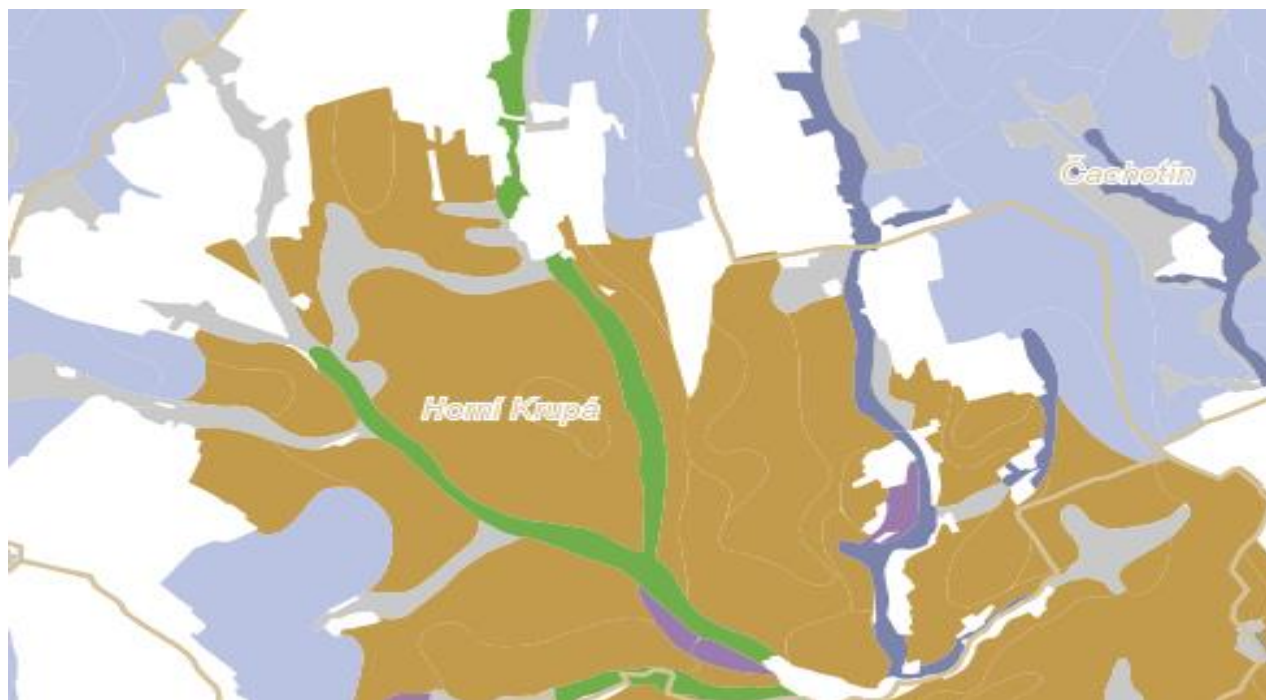
Zdroj: <http://hydro.chmi.cz/hydro>

Půdy

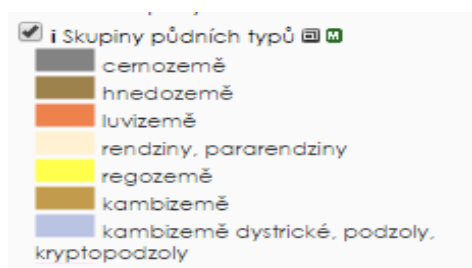
K ohodnocení výnosnosti zemědělských pozemků, k zjištění průměrné ceny pozemků a třídy ochrany půdního fondu slouží tzv. kód BPEJ (bonitovaná půdně ekologická jednotka). Jedná se pětimístný číselný kód, který prvním číslem označuje klimatický region, druhým a třetím číslem zařazení půdy do hlavní půdní jednotky klasifikační soustavy, čtvrtá číslice vyjadřuje kombinaci stupně sklonitosti a příslušnou expozici ke světovým stranám. Pátá číselná pozice vyjadřuje kombinaci skeletovitosti a hloubky v půdním profilu. Oblast Horní Krupé spadá do sedmého klimatického regionu, který je ze všech klimatických regionů nejrozšířenější. Charakteristický je i pro největší část Českomoravské vrchoviny. V případě Horní Krupé lze nalézt půdní typ hnědozem a modální až mesobazickou kambizem. Kambizem je nejrozšířenějším půdním typem u nás. Tvoří 45 % půd a nacházejí se v různých nadmořských výškách. Využívají se k zemědělským i lesnickým účelům, pěstují se na nich méně náročné plodiny (řepa, píce, řepka), ve vyšších polohách jsou na nich lesy či pastviny. Hnědozemě jsou rovněž velmi kvalitní, jsou zastoupeny na 13 % zemědělské půdy. Jsou to půdy nížin a rovinnějších poloh pahorkatin. Většinou jsou využívány pro pěstování obiloviny a řepky.

Charakteristickým reliéfem půdy jsou zde svahy a roviny, středně hluboká až středně hluboká půda, mocnost ornice je však mělká až středně hluboká. Půda se také vyznačuje středně těžkou zrnitostí a mírnou až střední pórovitostí se středním procentem humusu (2 – 3 %). Půda je dále bez skeletu až středně skeletovitá, slabě kyselá, středně náchylná k erozi a těší se půdní ochraně III. stupně.

Mapa č. 4 Skupiny půdních typů na území obce dle Výzkumného ústavu meliorací a ochrany půd, v.v.í.



Legenda:



Zdroj: <http://geoportal.vumop.cz/index.php?projekt=zchbpej&s=mapa>

Tabulka č. 2 Rozložení hospodářského využití půdy

Celková výměra (ha)	Zemědělská půda (ha)	Ostatní plochy (ha)	Zastavěné plochy (ha)	Vodní plochy (ha)	Lesní půda (ha)
1130,6	726,6	47,7	13,0	18,6	324,7
Ovocné sady (ha)	Zahrady (ha)	Orná půda (ha)	Vinice (ha)	Chmelnice (ha)	Trvalé travní porosty (ha)
1,6	13,6	517,7	0	0	194,1

Zdroj: www.risy.cz

Půda je využívána především pro zemědělství. Podíl orné půdy ze zemědělské půdy tvoří 72,2%, což odpovídá 517,4 ha z celkové výměry 1130,6.

Geomorfologické členění

Oblast Kraje Vysočina patří do geomorfologické provincie Česká vysočina a do Českomoravské subprovincie. Průměrná nadmořská výška Kraje se pohybuje okolo 500 m. n. m., přičemž obec Horní Krupá leží v nadmořské výšce 477 m. n. m. Z geomorfologického hlediska se obec nachází v geomorfologické provincii Česká vysočina, v Českomoravské subprovincii a v oblasti Českomoravské vrchoviny a celku Hornosázavská pahorkatina.

Mapa č. 5 Oblast Českomoravské vrchoviny



Zdroj: <http://www.treking.cz/regiony/celky.htm>

Hornosázavská pahorkatina (nejvyšší bod Roudnice 661 m n. m.) se skládá ze dvou částí. Východní část je sníženina v severojižním směru mezi Jihlavou a Havlíčkovým Brodem. Její dno tvoří rozsáhlá plošina často s hlubokými fosilními zvětralinami. Nad povrch vystupují suky s konkávními svahy. Suky tvoří přímo čerstvá hornina, jak dokazují drobné lomy. Údolí vodních toků jsou široká a rozevřená. Západní část pahorkatiny tvoří pruh dosti členitého reliéfu severně od údolí řeky Sázavy. Pro území severně od Sázavy je příznačné, že nejprve rychle stoupá k severu a poté od rozvodí Sázavy pozvolna klesá severním směrem. K Hornosázavské pahorkatině patří pruh, který má dosti značný sklon od rozvodí a je značně rozřezán hlubokými údolními krátkých pravých poboček Sázavy. Sázava má v tomto úseku nesouměrné povodí – levé pobočky jsou delší, pravé kratší. Při soutoku Želivky a Sázavy bylo v neogénu průtokové jezero.

Z hlediska biogeografie

Biogeografický region (bioregion) je individuální jednotkou biogeografického členění krajiny na regionální úrovni. V rámci bioregionu se vyskytuje identická vegetační stupňovitost. Biocenózy bioregionu jsou ovlivněny jeho polohou a mají charakteristické chorologické rysy, dané zvláštnostmi postglaciální geneze flóry a fauny. Katastr obce Horní Krupá patří do Havlíčkobrodského bioregionu. Bioregion má plochu 1547 km², je tvořen plochou zdviženou Hornosázavskou pahorkatinou na rulách, u okrajů rozčleněnou nehlubokými zaříznutými údolními, výjimečně i skalnatými. Převažuje biota 4. bukového vegetačního stupně, u okrajů s přechodem do 3. a 5. stupně. Vyskytují se smrkové monokultury, pole a menší zastoupení mají louky. Potenciální vegetaci tvoří bučiny. Oproti okolí je biota charakteristicky ochuzená a vlivem plošin monotónní, nevýrazná. Je velmi ovlivněna antropogenním působením a téměř zcela je nahrazena umělou vegetací, která je ve velké části využívána v hospodářské činnosti (zemědělské i lesnické). Květena je díky převaze nevápenatých hornin velmi jednotvárná. V Havlíčkobrodském bioregionu se vyskytuje běžná podhorská lesní fauna. Tekoucí vody patří do pstruhového pásma.

Mapa č. 6 Biografické regiony ČR



Havlíčkobrodský bioregion – označení 1.48

Zdroj: http://is.muni.cz/do/rect/el/estud/prif/ps10/biogeogr/web/index_book_5-2-2.html

2.2. Socioekonomické podmínky

Obec Horní Krupá leží 10 km severně od města Havlíčkův Brod. Obcí nevede žádný významný silniční tah ani není napojena na železnici. Obcí prochází silnice III. třídy, která ji spojuje s městem Chotěboř vzdáleným 11 km. Od významnějšího tahu, silnice I. třídy č. 38, je obec vzdálena 5 km. Tento silniční tah představuje hlavní spojnicí pro místní obyvatele, kteří tudy jezdí do největší města havlíčkobrodského regionu, Havlíčkova Brodu, ať už za prací, školou, úřady či

lékařskou péčí. V obci působí subjekty zemědělské, ale i řemeslné, ze služeb se zde nachází lékařská ambulance, která je v provozu jednou týdně, autobusové spojení, obchod a mateřská škola, je možno využít služeb obecní knihovny.

V obci nyní žije celkem 549 obyvatel, z toho 283 mužů a 266 žen. Věku nad 15 let dosáhlo 499 občanů z celkového počtu.

Nezaměstnanost ke dni 31. 3. 2014 dosáhla 4,3 procent. V obci se nachází poměrně málo pracovních příležitostí, velcí zaměstnavatelé se nacházejí v Havlíčkově Brodě, který je vzdálený 10 km.

Tabulka č. 3 Počet obyvatel

Počet obyvatel celkem	Muži	Muži 15 +	Ženy	Ženy 15 +	15 + celkem
549	283	233	266	216	449

Zdroj: ČSÚ, Počet obyvatel k 1. 1. 2015

Tabulka č. 4 Pohyb obyvatel

Počet obyvatel	Živě narození	Zemřelí	Přistěhovalí	Vystěhovalí
545	6	4	14	12

Zdroj: ČSÚ, Územně analytické podklady, rok 2014

Internetové připojení obce je přístupné z pevné linky či bezdrátově od poskytovatelů Metropolitní, s.r.o či Tlapnet, s.r.o.

Kultura a kulturní památky

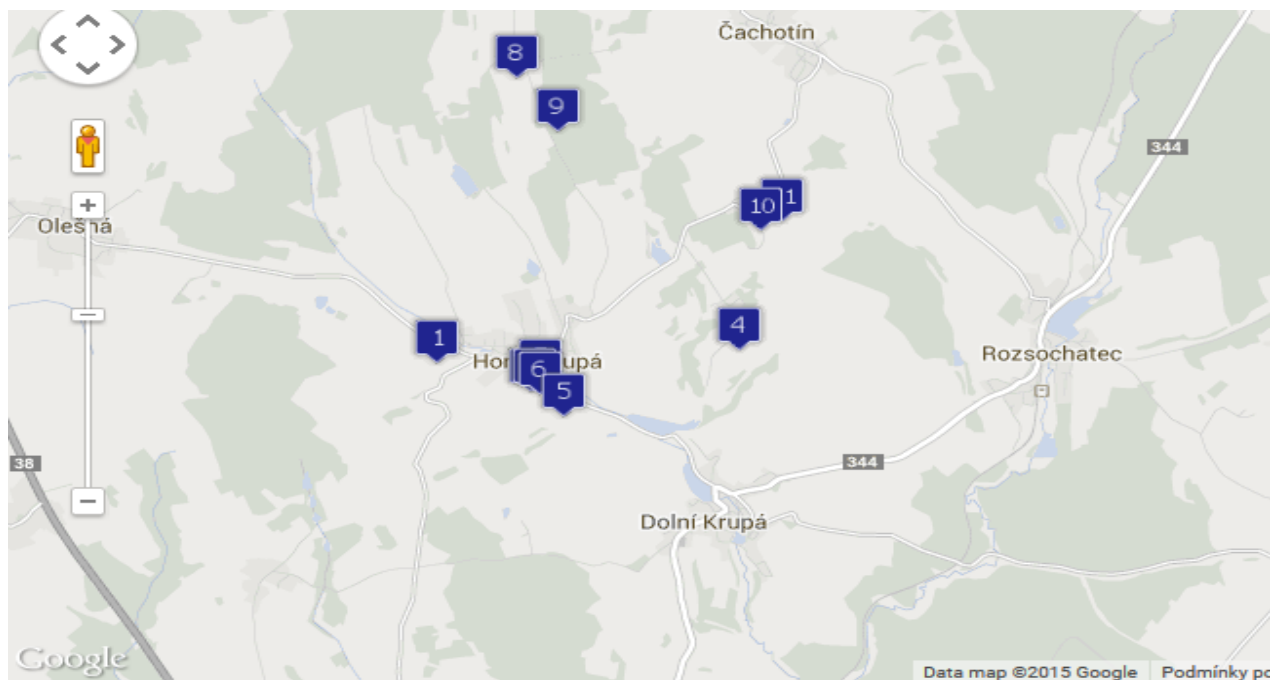
V obci působí několik spolků. Jedná se o Sbor dobrovolných hasičů, Myslivecké sdružení a také o místní pobočku Svazu žen. Všechny spolky se aktivně zapojují do občanského života a pořádají řadu kulturních akcí. Pro pořádání kulturních akcí využívají místní kulturní dům, který jim zároveň poskytuje zázemí pro jejich schůzování a přípravu kulturních, společenských i sportovních akcí. Na akcích pro veřejnost se také podílí Ekocentrum Chaloupky o.p.s. společně se SEM Slunečnice.

Z kulturních památek se v obci Horní Krupá a jejích místních částech nachází Evangelický kostel, kaple Panny Marie, několik starobyklých křížků a také památky buk, v jehož blízkosti se nalézala studánka.

- *Evangelický kostel¹*
- *Pomník obětem I. a II. světové války²*
- *Kostel sv. Panny Marie³*
- *Kamenný křížek⁵*
- *Křížek^{6,10,11}*
- *Dům⁷*

- *Kostel sv. Panny Marie a Křížek⁴*
- *Křížek v místní části Lysá⁸*
- *Památný buk⁹*

Mapa č. 7 Zobrazení míst nacházejících se památek na území obce



Zdroj: <http://www.pamatky-venkova.cz/cz/category/horni-krupa-28>

Obr. č. 1 Památky obce a jejího okolí



Zdroj: <http://www.pamatky-venkova.cz/cz/category/horni-krupa-28>

2.3. Definice řešeného problému

Dokument strategického rozvoje obce Horní Krupá představuje řešení problematiky plánování rozvojových aktivit obce a jejích místních částí. Přináší koncepčně propracovanou střednědobou

strategii, která se soustředí na rozvoj obce ve všech oblastech (infrastruktury, výstavby, kultury, podpory komunity, sportu a další). Určuje konkrétní cíle i rozložení finančních zdrojů s ohledem na pravidla řádného hospodáře.

2.4. Prostředí a očekávaný budoucí vývoj

Obec Horní Krupá je obydlena 549 obyvateli, při čemž 449 obyvatel je starší 15 ti let. Poměr mužů a žen je taktéž takřka vyrovnaný, počet narozených převyšuje počet zemřelých, stejně tak i počet přistěhovalých převyšuje počet odstěhovaných. Jedná se však o rozdíl v rámci jednotek, a proto je záměrem obce podporovat mladé rodiny s dětmi, které by v obci zůstaly. Prostředkem k tomuto cíli je vybudování prostoru pro více než 20 parcel pro domy, dále rekonstrukce domu na startovací byty, rekonstrukce MŠ i investice do rekonstrukcí chodníků, koupaliště a stavba víceúčelové haly. Jistý problém představuje nedostatek pracovních míst přímo v obci, avšak Havlíčkův Brod (největší město v okolí a bývalé okresní město) se nachází ve vzdálenosti pouhých 10 km, přičemž dopravní dostupnost obce je dobrá.

Obec je nakloněná ke krokům a investicím, které směřují především na podporu rozvinuté infrastruktury, sítě služeb a nárůstu počtu obyvatel (rodiny s dětmi).

2.5. Revize stávajících opatření

Dosavadním rozvojovým dokumentem obce Horní Krupá byl a je, jako i u jiných obcí území Vysočiny, územní plán, který zohledňuje republikové priority plánování tak, aby bylo dosaženo vyváženého vztahu územních podmínek pro životní prostředí, hospodářský rozvoj a soudržnost obyvatel. Starosta a zastupitelstvo obce se při realizaci rozvoje obce drželo pouze územního plánu, respektive záměrů v něm uvedených.

Územní plán ovšem nezasahuje do určitých oblastí řešených strategickým dokumentem. Strategický dokument je dlouhodobým dokumentem naznačujícím záměry obce na období 2014 – 2020, který se nemůže omezit pouze na jedno volební období zastupitelstva či na období platnosti územního plánu.

Strategický dokument usiluje o dosažení rovnováhy mezi tím, co občané chtějí a tím, co je možné, rovnováhy mezi dalším rozvojem a ochranou stávajících přírodních, urbánních a kulturních hodnot. Je zde deklarována vize obce, která je všeobecnou dohodou o budoucnosti. Na základě analýz definuje cíle obce a navrhuje konkrétní rozvojové projekty. Umožňuje tak lépe plánovat a dobře hospodařit s finančními prostředky rozpočtu obce, včetně účelného čerpání prostředků nejen z fondů EU.

2.6. Vývoj při tzv. nulové variantě

Nulová varianta neboli varianta bez projektu, slouží k posouzení stavu, kdy se plánovaný záměr neuskuteční a daná strategie nebude implementována, respektive nebudou realizována opatření stanovená opatření. Z hlediska vývoje by zřejmě docházelo k rozvoji obce pomalým a zdoluhavým způsobem bez možnosti většího přispění ke kulturnímu, sportovnímu a společenskému životu. V případě nulové varianty implementace strategie by se obec dostala do

fáze stagnace a pomalého degrese. Tento trend by se projevil zprvu v zastarávání vybudované infrastruktury a zázemí v obci a později jeho vyřazování z činnosti. Následkem by bylo neplnění zákonů ČR, nařízení EK (například ve vztahu k odpadním vodám, nakládání s odpady), dále také konce životnosti silnic, výpočetní a mobilní techniky v obci, nevznikaly by nové pozemky pro výstavbu, nevytvářely by se podmínky pro fungování spolků, nemodernizovalo by se zázemí pro společenské a kulturní akce. Výsledkem by bylo negativnější smýšlení o obci a nižší perspektiva plnohodnotného života v obci, která by vygradovala k pomalému vylidňování obce a stárnutí populace.

2.7. Souhrn výsledků klíčových analýz

Strategický rozvojový dokument musí vycházet z analýzy současného stavu, zhodnotit silné a slabé stránky obce, její rozvojové příležitosti a identifikovat existující rizika.

SWOT ANALÝZA

Silné stránky	Příležitosti
Výhodná poloha obce blízko spádového města Havlíčkův Brod (sídlo úřadů, soudu, nemocnice, ZŠ, SŠ, VOŠ)	Atraktivita pro mladé rodiny s dětmi – možnost RD na venkově, přitom ale nedaleko města
Ochota obce podporovat mladé rodiny s dětmi	Zvýšení počtu obyvatel
Prostor pro vybudování parcel pro zástavbu RD	Čerpání dotací
Kulturní památky a možnost turistiky	Ochrana přírody, čisté a bezpečné prostředí
Přítomnost služeb (MŠ, lékařská ambulance, obchod)	Atraktivita obce pro stávající i nové obyvatele
Aktivní místní samosprávy i zájmové organizace	Vhodné prostředí pro rozvoj drobného podnikání i činnosti NNO
Slabé stránky	Hrozby
Nevyhovující stav některých komunikací	Úpadek podnikání
Absence ČOV	Nezájem obyvatel o obec
Prach ze zemědělské činnosti	Zdroje financování
Hluk a vibrace ze zemědělské činnosti	Nezískání dostatečných finančních prostředků a neuskutečnění plánovaných akcí
Dlouho nerekonstruované chodníky a veřejné osvětlení	Měnící se veřejná doprava, pokles počtu spojů
Neexistence pošty	Vylidňování středu obce

3. Vize a základní strategické směřování

3.1. Logika intervence, hierarchie cílů strategie

Strategie je široce zaměřená na komplexní rozvoj obce. Projektové rozvojové záměry jsou stanoveny odhadovaným rokem realizace dle možností obce. Cíle tedy budou naplňovány průběžně v rámci realizace strategie.

Logika intervence stanoví konceptuální souvislost od vstupu intervence k jejím výstupům a následně dopadům v podobě výsledků a důsledků. Ve strategii je použita pro logiku podpory následující tabulka. Ta definuje logické postupy, jež vyhodnotí intervenci nastavenou strategií a porovnají ji se skutečnou realizací.

Tabulka č. 5 *Intervenční logika strategie obce*

Logika intervence	Logika intervence	Objektivně ověřitelné ukazatele úspěchu	Zdroje a prostředky pro ověření	Předpoklady
Záměr/ účel strategie	Mít koncepční podklad k rozvoji obce, kterého se bude možné držet	Strategie s nastavenými monitorovacími indikátory, jež se budou kontrolovat	Monitoring indikátorů, sumarizace indikátorů z projektů v obci a porovnání se strategií	Časový prostor a pověření určitého člověka
Cíl strategie	Zvýšit kvalitu života v obci	Seznam MI s nastavenými hodnotami a harmonogramem	Strategie versus zrealizované projekty	Určení osoby, která se bude věnovat naplnění strategie
Dílčí výstupy strategie	Zlepšit infrastrukturu Organizovat a podporovat společenské vyžití Podpora spolků Zlepšit vzhled obce	Vytvoření sady indikátorů na jednotlivé oblasti rozvoje obce, včetně jejich vyčíslení a harmonogramu	Porovnání příslušných vybraných indikátorů strategie a realizovaných projektů za dané roky a jejich načítání	V jednotlivých projektech budou nastaveny MI a budou měřitelné s MI ve strategii

Obec Horní Krupá si nastavila své Strategické cíle dle plánů zastupitelstva a podnětů občanů, Strategický cíl A a Strategický cíl B mají vyšší prioritu než Strategický cíl C a Strategický cíl D, avšak ke komplexnímu rozvoji obce je třeba z určité části naplňovat všechny uvedené priority, potažmo Strategické cíle.

3.2. *Vize a globální cíl strategie*

Vize, jako taková, je popis žádoucího budoucího stavu, kterého by se chtělo prostřednictvím realizace strategie dosáhnout. Jedná se o dopad naplnění globálního cíle. Globální cíl zahrnuje souhrn výsledků a dopadů strategických cílů. Naplnění globálního cíle nemusí být bezprostředně po ukončení realizace strategie.

Vize: Obec v harmonické krajině, kde každé místo skýtá kvalitu bydlení a důstojné životní podmínky pro všestranný rozvoj



Z této strategie vycházejí dílčí záměry a projekty, podle kterých budou v letech 2015–2020 realizována konkrétní opatření zaměřená na rozvoj obce. Dlouhodobá vize by se měla zabývat zabráněním odchodu mladých občanů z obce, a proto by mělo dojít k zaměření na přípravu lokalit pro zástavbu rodinnými domy, uvažovat o zajištění dalších služeb a vytvářet prostory a možnosti pro volnočasové aktivity a projekty pro děti, popřípadě tvorbu pracovních míst.

3.3. Strategické cíle dokumentu

Strategické cíle představují popis budoucího stavu v jednotlivých dílčích oblastech řešeného problému. Každý strategický cíl se vztahuje k určité části strategie. K naplnění strategických cílů by mělo dojít na konci realizace strategie, případně v krátkodobém až střednědobém horizontu.

Jednotlivé strategické cíle, priority

- **Rozvoj infrastruktury obce – PRIORITA 1**
- **Zlepšení vzhledu obce – PRIORITA 2**
- **Podpora kulturní a společenské činnosti – PRIORITA 3**
- **Kvalitní život a životní prostředí – PRIORITA 4**

4. Popis cílů v jednotlivých strategických oblastech

4.1. Název a popis specifického cíle, dopady jeho naplnění

Specifické cíle obsahují popis výstupů konkrétních opatření a aktivit, případně popis žádoucího cílového stavu. Každý specifický cíl se vztahuje k danému strategickému cíli. K naplnění specifických cílů dochází v návaznosti na realizaci konkrétních aktivit, opatření, v průběhu realizace strategie. Na konci realizace strategie jsou naplněny všechny specifické cíle a daná opatření.

Strategický cíl a jeho specifické cíle:

A) Rozvoj infrastruktury obce

- vodohospodářská infrastruktura

Díky realizaci strategických vodohospodářských projektů (ČOV, kanalizace) bude vyřešen problém se septiky, jejich prosakováním do podzemních vod, kvalitou vody v potocích na území obce. Také tím budou splněny požadavky EK na čištění odpadních vod.

- dopravní infrastruktura

Jednou ze stěžejních oblastí je pro obec zlepšení dopravní sítě. Jedná se o opravy místních komunikací v obci, zbudování nových chodníků v některých místech obce, ke kostelu, k fotbalovému hřišti a cyklostezky směrem na Olešnou. Jejich přítomnost přispěje k přehlednosti a bezpečnosti dopravy.

- infrastruktura pro bydlení a vybavenost obce

Obec cítí potřebu rozvoje i v oblasti bydlení a připravuje proto rekonstrukci zakoupeného domu pro startovací byty, zasíťování pozemků pro nové obyvatele. Obec mezi rozvojovými aktivitami dále počítá s rekonstrukcí MŠ, stavbou kompostárny, víceúčelové obecní haly a sběrného dvora, NNO plánuje půdní vestavbu komunitního centra.

B) Zlepšení vzhledu obce

- obnova a rekonstrukce prostranství v intravilánu obce

Obec budou čekat také úpravy veřejných prostranství v návaznosti na práce spojené s budováním kanalizace, ČOV, chodníků apod. Nutná je údržba a ochrana veřejného prostranství obecně, tedy i demolice starého stavení uprostřed obce, obnova parku pro modernější vzhled a rekonstrukce veřejného osvětlení, dosazení mříže ke vstupu do kostela.

C) Podpora kulturní a společenské činnosti

- podpora společenského vyžití

Obec, která má žít spolu a tvořit komunitu, která si pomáhá a nezávidí si, musí velmi dbát na společenský život. Obyvatelé se musí často scházet a společně se bavit, utkávat se v různých kláních, pomáhat rozvoji obce a navazovat hlubší vzájemné mezilidské vztahy. Jen tak bude obyvatelstvo soudržné a bude chtít v dané obci dále žít a nebude ho lákat vystěhování do měst, kde je nabídka aktivit většinou širší.

- podpora kulturních akcí

Obec se bude snažit zachovat zaběhlé tradiční akce v obci, kterých se účastní mnoho místních. Jedná se o dětský den, maškarní ples, setkání důchodců, nedělní zápolení, závody v travním

lyžování a mountainboardingu, masopustní průvod, adventní koncerty, adventní setkání v Krátech, dětský karneval, drakiádu, plesy spolků a v neposlední řadě rozsvěcení keramického betlému apod. Farní sbor ČCE v Horní Krupě prostřednictvím SEM Slunečnice v Horní Krupě společně s Chaloupkami o. p. s. pořádají během roku akce pro veřejnost jako Výprava za sovím houkáním, Den Země, Zimní přírodou, Adventní, Jarní dílnička nebo Velikonoční dílnička, přičemž akce jsou vždy zaměřeny na přírodu, její poznávání, ochranu a trvale udržitelný život.

D) Kvalitní život a životní prostředí

➤ ochrana životního prostředí

Vzhledem ke kvalitním podmínkám životního prostředí v atraktivní krajině se Horní Krupá jeví jako perspektivní sídlo a předpokládá se stabilizace trvale žijícího obyvatelstva a jeho nárůst. Na úseku ochrany přírody, krajiny a nemovitých kulturních hodnot se zdůrazňuje význam těchto ploch pro celkový rozvoj obce. Při zachování základní prostorové kompozice a při respektování požadavků na ochranu přírodních a kulturních hodnot jsou řešeny územní rozvojové potřeby obce tak, aby byly vytvořeny podmínky pro harmonický rozvoj celého správního území obce. Především tedy vyřešit otázku odpadních vod, snižování emisí ze zemědělské činnosti.

➤ cestovní ruch

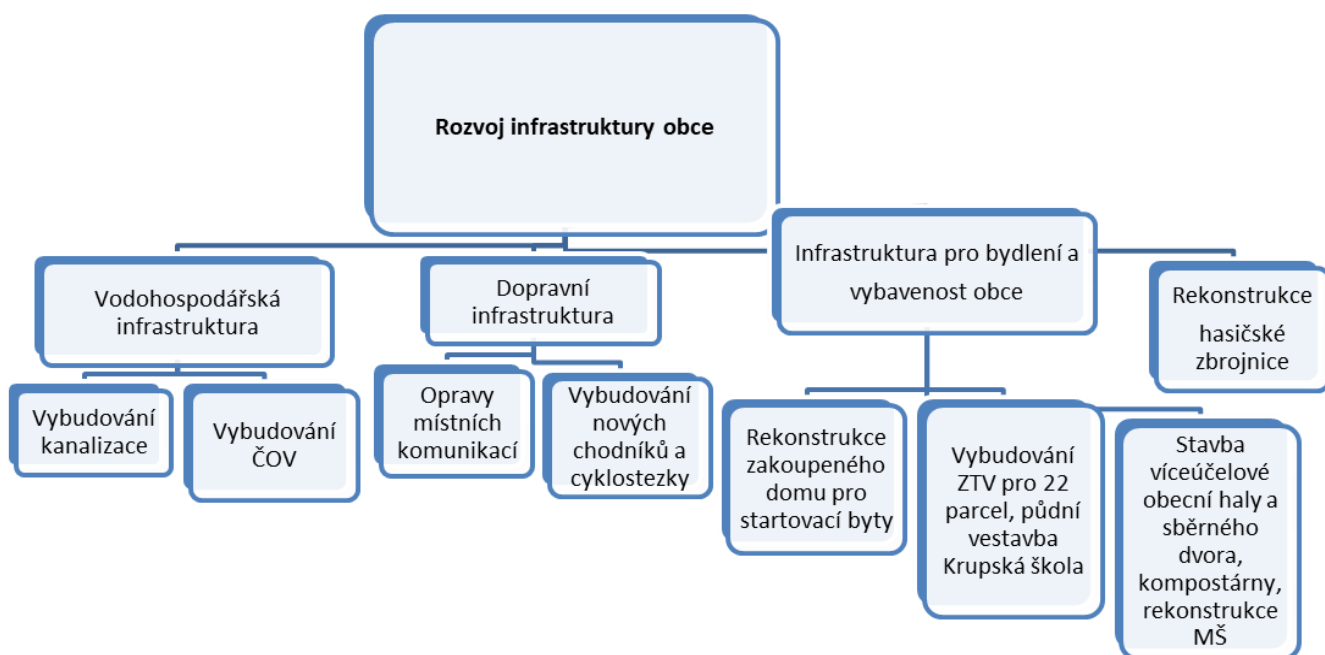
Obec chce být atraktivní jak pro místní obyvatele, tak v rámci možností i pro návštěvníky, a proto se snaží vytvořit příjemné podmínky pro odpočinek a také získání informací o zajímavostech obce a okolí. Využívá kulturních a společenských akcí pro rozvoj cestovního ruchu, informování obyvatel, nejen místních, o vedoucích cyklostezkách v bezprostřední či vzdálenější části obce, popřípadě pozvání do venkovského muzea, které by mělo být k dispozici v nově rekonstruované historické budově ve středu obce.

➤ možnosti trávení volného času

Obec nabízí cyklostezky, cyklotrasu č. 4153, vedenou od jihu až do obce. Byly prověřeny možnosti doplnění systému pěších tras i s využitím pro rozvoj cykloturistiky, je možné využít dětské herní prvky a také venkovské komunitní centrum realizované prostřednictvím Farního sboru Českobratrské církve evangelické. V prostorách tzv. „Krupské školy“ dochází ke scházení a učení dovedností dětí a kulturním společenským aktivitám. Farní sbor chce dále rozvíjet znalosti obyvatel v rámci vzdělávacích akcí, naučné Křížové cesty. Ve spolupráci s MAS Královská stezka již byly vytvořeny naučné stezky dvě, a to „Za humny“ a „Jelení studánka“ Horní Krupá podporuje činnosti spolků a volnočasových kroužků (keramický, přírodovědný, výuka angličtiny pro děti i dospělé).

4.2. Přehled a popis opatření

Strategický cíl A; Priorita 1)



Specifický cíl 1) **Vodohospodářská infrastruktura**

Opatření 1) Vybudování kanalizace + Opatření 2) Vybudování ČOV

- plánováno zajištění čištění odpadních vod, v současnosti chybějící infrastruktura, odpadní voda z nemovitostí odváděny do septiků a jímek, v Zálesí individuálně, v Údolí je navrhován systém oddílné splaškové kanalizace s možnou realizací ČOV pro tuto část. Krupský potok je v seznamu rybných vod lososovitých, proto ČOV musí dosahovat limitní hodnoty pro lososovité ryby. Souběžně s vybudováním ČOV dojde k ochraně životního prostředí a okolní krajiny.

Specifický cíl 2) **Dopravní infrastruktura**

Opatření 1) Opravy místních komunikací

- obcí je vedena silnice III. třídy 33911, která je využívána jak osobními automobily, tak autobusy či zemědělskými stroji působícími v podniku ZS Horní Krupá a.s. Mezi plánované priority patří oprava nejen hlavních místních komunikací.

Opatření 2) Vybudování nových chodníků a cyklostezek

- v krátkodobém horizontu plánuje obec vybudování nových chodníků podél místní komunikace, a to v úseku ke kostelu a k fotbalovému hřišti. Chodníky jsou strategické z hlediska bezpečnosti provozu a bezpečnosti svých obyvatel. Podél silnice na Olešnou plánuje obec výstavbu cyklostezky.

Specifický cíl 3) **Infrastruktura pro bydlení a vybavenost obce**

Opatření 1) Rekonstrukce zakoupeného domu pro startovací byty + Opatření 2) Vybudování ZTV pro 22 parcel

- na základě vytipovaných vhodných ploch se vytvářejí územní podmínky pro rozvoj bytové výstavby. Bydlení je reprezentováno povětšinou izolovanými rodinnými domy s hospodářským zázemím. Tato funkce se bude nadále rozvíjet v návaznosti na plochy k bydlení již užívané. Předpokládá se i počet odstavných stání u bytové zástavby.

Opatření 3) Stavba víceúčelové obecní haly, zázemí na techniku a sběrný dvůr, stavba kompostárny

- projektový záměr je stanoven na období 2015 - 2016.

Opatření 4) Rekonstrukce MŠ

- kapacita MŠ v obci je 24 dětí a školka je využívána dětmi z Horní Krupé, jejich místních částí a z obce Zbožice. Mateřská škola byla několikrát přebudována a opravována. V roce 1988 – 1990 byla provedena celková rekonstrukce vnitřních prostor a celé zahrady. Poslední úpravy byly provedeny v roce 2002 – 2003, kdy bylo přistaveno nové sociální zařízení pro děti a rozšířena školní jídelna. Nynější rekonstrukce se plánuje na rok 2015, 2016.

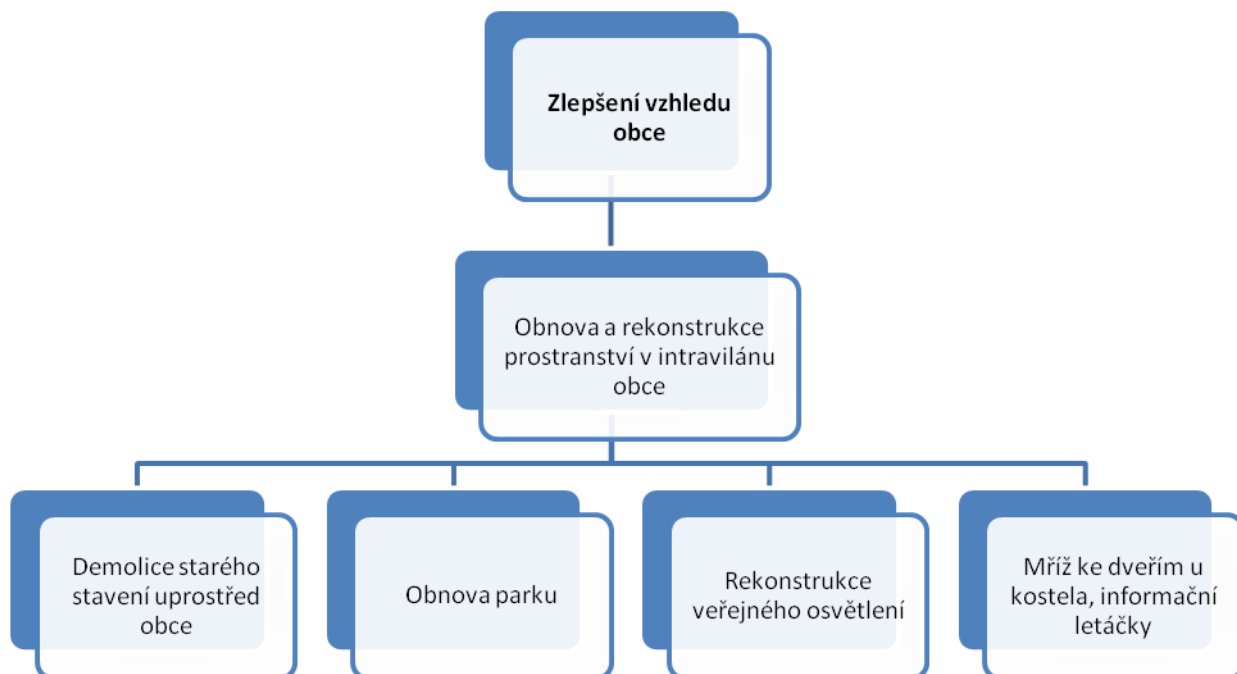
Opatření 5) Půdní vestavba „Krupská škola“

- projekt je plánován Farním sborem Českobratrské církve evangelické. V prostorách tzv. „Krupské školy“ dochází ke scházení dětí a učení nových dovedností a dále ke kulturním společenským aktivitám. Centrum mimo jiné slouží jako pracoviště Chaloupek o.p.s., které zaměstnávají 3 lektory. V loňském roce tímto pracovištěm prošlo asi 2000 dětí při výukových programech pro školy. Z důvodu tohoto velkého množství dětí je proto nutná půdní vestavba, zateplení, obnovení fasády i rekonstrukce sociálního zařízení.

Opatření 6) Rekonstrukce hasičské zbrojnice, nákup vybavení

- projektový záměr SDH Horní Krupá

Strategický cíl B; Priorita 2



Specifický cíl 1) **Obnova a rekonstrukce prostranství v intravilánu obce**

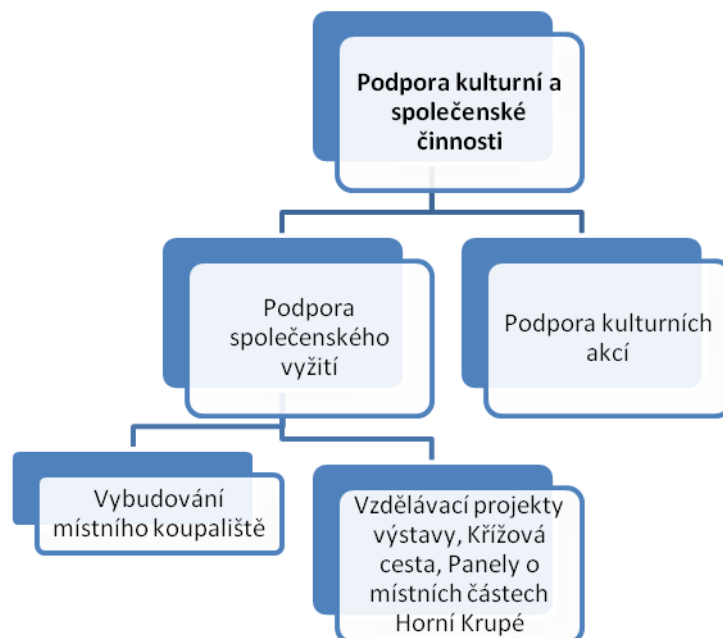
Opatření 1) Demolice starého stavení uprostřed obce + Opatření 2) Obnova parku + Opatření 3) Rekonstrukce veřejného osvětlení

- nutná údržba a ochrana veřejného prostranství, záměry obce na rozmezí let 2015 – 2017.

Opatření 4) Mříž ke dveřím kostela

- pořízení z důvodu větrání v létě. Tento projekt zároveň umožní zpřístupnění kostela obyvatelům a návštěvníkům obce. Na mříži či v její blízkosti budou také vyvěšeny letáčky o kostelu a evangelických památkách.

Strategický cíl C; Priorita 3



Specifický cíl 1) **Podpora společenského vyžití** – akce a projekty související se strategickým rozvojem obce z hlediska volné času a vyžití obyvatel.

Opatření 1) Vybudování místního koupaliště

- v obci Horní Krupá se nenachází žádné místní koupaliště, nejbližší možnost rekreace je v Havlíčkově Brodě, vzdáleném 10 km od obce. Výstavba je plánována na rok 2020.

Opatření 2) **Vzdělávací projekty, výstavy, Křížová cesta, Panely o místních částech Horní Krupé**

- projekty nestátní neziskové organizace Farní sbor Českobratrské církve evangelické v Horní Krupé, plánované na 2016 – 2020. Vzdělávací projekty a výstavy budou prováděny v komunitním centru „Krupská škola“, které je využíváno i společností Chaloupky, o.p.s. a které taky projde rekonstrukcí. Křížovou cestou lze vzdělat občany o církvi pomocí keramických desek, kde budou popsány a vyznačeny příběhy duchovní tematiky, plánuje se 14 zastávek s poučením (společný projekt Farního sboru a pana Sedláčka). V neposlední řadě plánuje NNO rozmístění panelů o místních částech Horní Krupé, kterými jsou Lysá, Údolí a Zálesí.

Specifický cíl 2) **Podpora kulturních akcí**

Akce na podporu strategického rozvoje obce:

➤ Dětský den – hry, soutěže, zábava



➤ Maškarní ples



➤ Setkání důchodců



➤ Nedělní zápolení



➤ Závody v mountainboardingu a travním lyžování



➤ Masopustní průvod



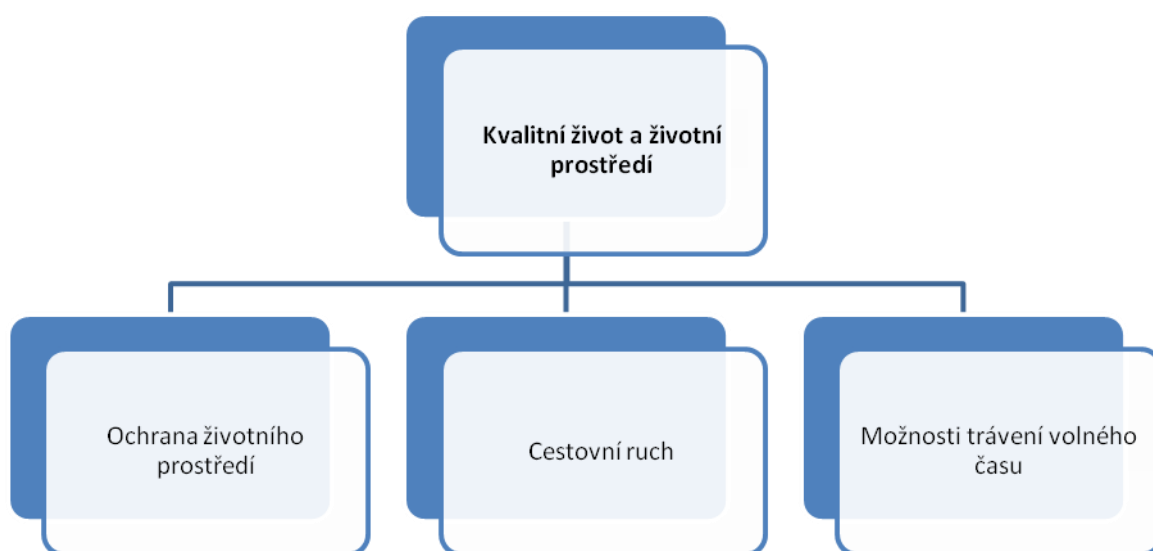
Další aktivity:

- Dětský karneval
- Adventní koncerty
- Adventní setkání v Krátech
- Plesy spolků
- Drakiáda
- Rozsvěcení keramického betlému

O podporu kulturních akcí se zaslouhuje kromě obce i organizace Svazu žen, která je velice aktivní a v současné době čítá 37 členek. Organizace připravuje několik společenských akcí pro děti a dospělé. Každoročně pořádají na začátku ledna „Babský bál“, uskutečňují výlety, ke konci prázdnin působí radost dětem Strašidelnou stezkou odvahy. I v dalších letech se členky budou aktivně zapojovat do dění a spoluorganizovat vyžití Horní Krupé. Farní sbor ČCE v Horní Krupé prostřednictvím SEM Slunečnice v Horní Krupé společně s Chaloupkami o. p. s. pořádají během roku akce pro veřejnost, a to Výprava za sovím houkáním, Den Země, Zimní přírodou, Adventní, Jarní dílnička nebo Velikonoční dílnička, přičemž akce jsou vždy zaměřeny na přírodu, její poznávání, ochranu a trvale udržitelný život.

Vzdělávací zařízení v oblasti ekologické výchovy Chaloupky o. p. s. dále spolupracují s OÚ a dalšími subjekty v obci a s MŠ v Horní Krupé.

Strategický cíl D; Priorita 4



Specifický cíl 1) **Ochrana životního prostředí** – v širším časovém i věcném kontextu se vzhledem ke kvalitním podmínkám životního prostředí v atraktivní krajině Horní Krupá jeví jako perspektivní sídlo a předpokládá se stabilizace trvale žijícího obyvatelstva a jeho nárůst. Je třeba v obci vytvářet podmínky, aby se stala místem pro klidné bydlení s dobrým zázemím veškeré infrastruktury. Na úseku ochrany přírody, krajiny a nemovitých kulturních hodnot se zdůrazňuje význam těchto ploch pro celkový rozvoj obce. Při zachování základní prostorové kompozice a při respektování požadavků na ochranu přírodních a kulturních hodnot jsou řešeny územní rozvojové potřeby obce tak, aby byly vytvořeny podmínky pro harmonický rozvoj celého správního území obce. Především tedy vyřešit otázku odpadních vod, snižování emisí.

Specifický cíl 2) **Cestovní ruch** – využití kulturních a společenských akcí pro rozvoj cestovního ruchu, informování obyvatel, nejen místních, o vedoucích cyklostezkách v bezprostřední či vzdálenější části obce, popřípadě pozvání do venkovského muzea, které by mělo být k dispozici v nově rekonstruované historické budově ve středu obce.

Specifický cíl 3) **Možnosti trávení volného času** – obec nabízí cyklostezky, cyklotrasu č. 4153, vedenou od jihu až do obce. Byly prověřeny možnosti doplnění systému pěších tras i s využitím pro rozvoj cykloturistiky, je možné využít dětské herní prvky a také venkovské komunitní centrum realizované prostřednictvím Farního sboru Českobratrské církve evangelické. V prostorách tzv. „Krupské školy“ dochází ke scházení a učení dovedností dětí a kulturním společenským aktivitám. Farní sbor chce dále rozvíjet znalosti obyvatel v rámci vzdělávacích akcí, naučné Křížové cesty. Ve spolupráci s MAS Královská stezka již byly vytvořeny naučné stezky dvě, a to „Za humny“ a „Jelení studánka“ Horní Krupá podporuje činnosti spolků a volnočasových kroužků (keramický, přírodovědný, výuka angličtiny pro děti i dospělé).

4.3. Výsledky a výstupy realizace jednotlivých opatření (aktivit), indikátory

Indikátor	Cílová hodnota za projekt	Vysvětlivky či jednotky indikátoru
Vybudování místního koupaliště	1	Počet koupališť
Vybudování ZTV pro 22 parcel - lokalita Kamenná II	22	Počet parcel
Vybudování nových chodníků (ke kostelu, k fotbalovému hřišti) a cyklostezek	650	Běžné metry
Opravy místních komunikací	1,5	Kilometry
Rekonstrukce místní MŠ	6, 1	Navýšení kapacity dětí, Půdní vestavba
Obnova parku	20,200,3	Počet vysázených stromů, metrůž opravených cest, počet lamp
Vybudování kanalizace a čistírny odpadních vod	2	Jedna kanalizace, jedna ČOV
Rekonstrukce veřejného osvětlení	50	Počet lamp
Stavba kompostárny	1	Počet kompostáren
Demolice zakoupeného starého stavení uprostřed obce	1	Počet demolovaných stavení
Stavba víceúčelové obecní haly, zázemí na techniku a sběrný dvůr	2	Jedna hala, jeden sběrný dvůr
Rekonstrukce zakoupeného domu pro startovací byty	1	Počet rekonstruovaných domů
Rekonstrukce historické budovy ve středu obce - využití - výstavní galerie, slavnostní akce	1	Počet rekonstruovaných budov
Půdní vestavba „Zapomenutá škola“, zateplení fasády, sociální zařízení	1	Půdní vestavba
Křížová cesta, 14 zastavení, keramické desky	1, 14	Zrealizování naučné cesty, počet zastávek
Vzdělávací projekty, výstavy	3	Počet projektů, výstav
Mříž ke dveřím u kostela, informační letáčky	1	Pořízení mříže
Panely o místních částech Horní Krupé	3	Počet instalovaných panelů o místních částech
Rekonstrukce hasičské zbrojnice, nákup vybavení	1	Počet rekonstruovaných zbrojnic

5. Implementace strategie

5.1. Implementační struktura a systém řízení implementace strategie

Nositelem a gestorem implementace obce je statutární představitel obce. Orgány obce projednají minimálně 1 krát ročně plnění této strategie a dojde k její aktualizaci (změny ve strategii).

Starosta

- Starosta zodpovídá za realizaci strategie dle pověření zastupitelstva (předává informace zastupitelstvu)
- Starosta zodpovídá za jednotlivé projekty (avšak dohledem nad realizací může pověřit jiného člena zastupitelstva a stavební dozor)

Zastupitelstvo obce

- Jako hlavní rozhodovací orgán obce zodpovídá za realizaci strategie (starosta či jiný pověřený člen zastupitelstva předává informace o realizaci strategie a o monitoringu strategie)
- Obecní zastupitelstvo - pověřuje člena či členy zastupitelstva realizací daných jednotlivých projektů ze strategie, pokud se tak nestane, tak má na starosti realizaci starosta a místostarosta obce

Pověřený člen zastupitelstva

- Zodpovídá za implementaci strategie rozvoje obce
- Zodpovídá za realizaci projektu, jež mu byl svěřen
- Zodpovídá za monitoring a informování starosty a zastupitelstva

5.2. Plán realizace aktivit

Plán realizace aktivit je znázorněn v připojené tabulce. V případě možnosti získání dotačních prostředků na některé projektové záměry však musí nositel projektu jednat operativně s ohledem na výzvy konkrétních dotačních titulů k předkládání žádosti o dotace.

Plán realizace aktivit, název opatření
Rekonstrukce místní MŠ
Opravy místních komunikací
Vybudování ZTV pro 22 parcel - lokalita Kamenná II
Stavba kompostárny
Obnova parku
Demolice zakoupeného starého stavení uprostřed obce
Vybudování nových chodníků (ke kostelu, k fotbalovému hřišti) a cyklostezky do Olešné
Vzdělávací projekty, výstavy
Mříž ke dveřím u kostela, informační letáčky
Rekonstrukce veřejného osvětlení
Půdní vestavba „Krupská škola“, zateplení fasády, sociální zařízení
Stavba víceúčelové obecní haly, zázemí na techniku a sběrný dvůr
Rekonstrukce historické budovy ve středu obce - využití - výstavní galerie, slavnostní akce
Rekonstrukce zakoupeného domu pro startovací byty
Vybudování kanalizace a čistírny odpadních vod
Křížová cesta, 14 zastavení, keramické desky
Rekonstrukce hasičské zbrojnice, nákup vybavení
Panely o místních částech Horní Krupé
Vybudování místního koupaliště

Zdroj: Obec Horní Krupá

5.3. Časový harmonogram

Implementace strategie je téměř shodná s plánovacím obdobím EU 2014 – 2020. Konkrétní harmonogram obsahuje tabulka níže.

Záměr / Rok	2015	2016	2017	2018	2019	2020
Rekonstrukce místní MŠ						
Opravy místních komunikací						
Vybudování ZTV pro 22 parcel - lokalita Kamenná II						
Stavba kompostárny						
Obnova parku						
Demolice zakoupeného starého stavení uprostřed obce						
Vybudování nových chodníků (ke kostelu, k fotbalovému hřišti) a cyklostezky do Olešné						
Vzdělávací projekty, výstavy						
Mříž ke dveřím u kostela, informační letáčky						
Rekonstrukce veřejného osvětlení						
Půdní vestavba „Krupská škola“, zateplení fasády, sociální zařízení						
Stavba víceúčelové obecní haly, zázemí na techniku a sběrný dvůr						
Rekonstrukce historické budovy ve středu obce - využití - výstavní galerie, slavnostní akce						
Rekonstrukce zakoupeného domu pro startovací byty						
Vybudování kanalizace a čistírny odpadních vod						
Křížová cesta, 14 zastavení, keramické desky						
Rekonstrukce hasičské zbrojnice, nákup vybavení						
Panely o místních částech Horní Krupé						
Vybudování místního koupaliště						

Zdroj: Obec Horní Krupá

5.4. Rozpočet a zdroje financování

Orientační výši financí projektů a jejich možné zdroje znázorňuje přiložená tabulka.

Plán realizace aktivit, název opatření	Finanční výše	Financování
Rekonstrukce místní MŠ	2 000 000,00	IROP+vlastní
Opravy místních komunikací	4 000 000,00	MMR+kraj+vlastní
Vybudování ZTV pro 22 parcel - lokalita Kamenná II	15 000 000,00	dotace+vlastní
Stavba kompostárny	2 000 000,00	dotace+vlastní
Obnova parku	1 500 000,00	OPŽP+vlastní
Demolice zakoupeného starého stavení uprostřed obce	500 000,00	vlastní
Vybudování nových chodníků (ke kostelu, k fotbalovému hřišti) a cyklostezky do Olešné	7 000 000,00	MMR+kraj+vlastní
Vzdělávací projekty, výstavy	50 000,00	neuveďeno
Mříž ke dveřím u kostela, informační letáčky	100 000,00	neuveďeno
Rekonstrukce veřejného osvětlení	2 000 000,00	dotace+vlastní
Půdní vestavba „Krupská škola“, zateplení fasády, sociální zařízení	3 000 000,00	IROP+vlastní
Stavba víceúčelové obecní haly, zázemí na techniku a sběrný dvůr	5 000 000,00	IROP+vlastní
Rekonstrukce historické budovy ve středu obce - využití - výstavní galerie, slavnostní akce	2 500 000,00	dotace+vlastní
Rekonstrukce zakoupeného domu pro startovací byty	3 000 000,00	dotace+vlastní
Vybudování kanalizace a čistírny odpadních vod	80 000 000,00	OPŽP+kraj+vlastní
Křížová cesta, 14 zastavení, keramické desky	250 000,00	neuveďeno
Rekonstrukce hasičské zbrojnice, nákup vybavení	2 000 000,00	neuveďeno
Panely o místních částech Horní Krupá	50 000,00	neuveďeno
Vybudování místního koupaliště	5 000 000,00	dotace+vlastní

Zdroj: Obec Horní Krupá

5.5. Systém monitorování a evaluace realizace strategie

Způsob monitorování implementace strategie, tj. systém průběžného sledování a vyhodnocování postupu realizace strategie z hlediska dosahování cílů bude probíhat prostřednictvím orgánů obce minimálně 1 krát ročně. Na konci sledovaného období (2020, resp. 2021) je doporučeno zrealizovat evaluaci, tedy vyhodnocení strategie.

5.6. Systém řízení rizik a předpoklady realizace strategie

Riziko je bráno jako míra či stupeň ohrožení, vyjadřuje se jím pravděpodobnost vzniku negativního jevu a jeho působení. Rizika pro realizace strategie jsou zejména politická a ekonomická, tj. ovlivňující financování projektových záměrů. Dalším rizikem jsou zejména časové a personální kapacity obce. Analýza rizik je základním a nezbytným krokem pro zvládnutí jakéhokoli nepříznivého stavu ve společnosti. Systém řízení resp. management rizika poskytuje řadu poznatků využitelných jak ve fázi prevence nežádoucí události, při přípravě na její zdolání, pokud by vznikla, tak při vlastním zásahu. Ukazuje se, že poznání rizika je klíčovým bodem pro provádění účinné prevence a systematický přístup je nezbytný pro zajištění jejího úspěchu. Z hlediska obce se předcházení rizika týká pečlivého zhodnocení finančních možností, potřebnost daného projektového záměru, přítomnost lidského potenciálu starající se o naplnění strategie, projednání potřebných informací mezi zastupitelstvem, ale i braní v potaz názory občanů aj.

6. Postup tvorby strategie

6.1. Autoři strategie a zúčastněné strany

Strategii vytvořil kolektiv autorů Královské stezky o.p.s.: Mgr. Gustav Charouzek, Mgr. Lucie Růžičková, Karolína Ortová, Mgr. Petra Rajterová. O připomínkování Rozvojové strategie obce Horní Krupá se postarali zastupitelé obce a aktivní občané obce.

Na strategii se také podílel významnou měrou starosta obce Horní Krupá pan Václav Lacina a celé zastupitelstvo obce, dále také díky metodě vzniku strategie, komunitnímu plánování a komunitní přípravě strategie, občané a NNO.

6.2. Popis postupu tvorby strategie

Strategie vznikla metodou komunitního plánování, jde tedy o strategii, která vznikala za spolupráce občanů a subjektů působících v obci.

Následnost kroků, které vedly k tvorbě strategie:

1. Lokalizace území a sběr FG, SEG, demografických dat o obci.
2. Sběr podkladů, záměrů, rozvojových cílů a priorit, problémových oblastí atp.
3. Sběr podkladů od starosty a zastupitelů a NNO obce.
4. Tvorba konceptu strategie
5. Prioritizace témat a připomínkování rozvojové strategie od zastupitelstva a občanů obce na veřejném projednání.
6. Dotvoření strategie a její schválení zastupitelstvem obce Horní Krupá.

7. Přílohy

Seznam příloh

Příloha 1) Seznam projektových záměrů obce Horní Krupá

Příloha 2) Fotografie obce

Příloha 1)

Uvedené potřeby vzešly z mapování území a jsou pouze indikativním seznamem. Projekty uvedené v seznamu nebudou nijak zvýhodňovány při čerpání finančních prostředků z veřejných zdrojů. Seznam potřeb je pouze výsledkem mapování absorpční kapacity.				
Žadatel/nositel aktivity	Název opatření	Přepokládaný rok uskutečnění	Finanční výše	Financování
Obec Horní Krupá	Vybudování místního koupaliště	2020	5 000 000,00	dotace+vlastní
	Vybudování ZTV pro 22 parcel - lokalita Kamenná II	2015 - 2016	15 mil.	dotace+vlastní
	Vybudování nových chodníků (ke kostelu, k fotbalovému hřišti) a cyklostezky do Olešné	2016 - 2020	7 000 000,00	MMR+kraj+vlastní
	Opravy místních komunikací	2015 - 2016	4 000 000,00	MMR+kraj+vlastní
	Rekonstrukce místní MŠ	2015 - 2016	2 000 000,00	IROP+vlastní
	Obnova parku	2015	1 500 000,00	OPŽP+vlastní
	Vybudování kanalizace a ČOV	2019 - 2020	80 mil.	OPŽP+vlastní
	Rekonstrukce veřejného osvětlení	2017	2 000 000,00	dotace+vlastní
	Stavba kompostárny	2015	2 000 000,00	dotace+vlastní
	Demolice zakoupeného starého stavení uprostřed obce	2017	500 000,00	vlastní
	Stavba víceúčelové obecní haly, zázemí na techniku a sběrný dvůr	2016	5 000 000,00	dotace+vlastní
	Rekonstrukce zakoupeného domu pro startovací byty	2019 - 2020	3 000 000,00	dotace+vlastní
	Rekonstrukce historické budovy ve středu obce - využití - výstavní galerie, slavnostní akce	2018	2 500 000,00	dotace+vlastní
Farní sbor Českobratrské církve evangelické v Horní Krupě	Půdní vestavba „Krupská škola“, zateplení fasády, sociální zařízení	2017	3 000 000,00	IROP+vlastní
	Křížová cesta, 14 zastavení, keramické desky	2019	250 000,00	neuveďeno
	Vzdělávací projekty, výstavy	2016	50 000,00	neuveďeno
	Mříž ke dveřím u kostela, informační letáčky	2016	100 000,00	neuveďeno
	Panely o místních částech Horní Krupě	2020	50 000,00	neuveďeno
SDH	Rekonstrukce hasičské zbrojnice, nákup vybavení	2019	2 000 000,00	neuveďeno

Příloha 2)



